




« УТВЕРЖДАЮ »:

Руководитель департамента образования  
администрации городского округа Тольятти

  
\_\_\_\_\_ /Д.М.Лебедева/  
«    » \_\_\_\_\_ 20 21 г.

«УТВЕРЖДАЮ»:

Директор МБУ «Школа № 13»

  
\_\_\_\_\_ /В.И.Илюшкина/  
  
\_\_\_\_\_ 2021 г.

**ПАСПОРТ ДОСТУПНОСТИ**  
**приоритетного социально-значимого объекта**  
**для маломобильных граждан №**

**1. Общие сведения об объекте**

1. Наименование (вид) объекта: Муниципальное бюджетное общеобразовательное учреждение городского округа Тольятти «Школа № 13 имени Бориса Борисовича Левицкого».

1.1 Адрес объекта : 445017, РФ, Самарская обл., г. Тольятти, ул. Комсомольская, 127

1.2 Сведения о размещении объекта:

- отдельно стоящее здание **2 этажа, 2655,50 кв.м.**
- часть здания \_\_\_\_\_ этажей (или на \_\_\_\_\_ этаже), \_\_\_\_\_ кв.м.
- наличие прилегающего земельного участка (да, нет): **да, 8950,00 кв.м.**

1.4 Год постройки здания - **1966**, последнего капитального ремонта -.

1.5 Дата предстоящих плановых ремонтных работ: *текущего* -, *капитального* -.

**Сведения об организации, расположенной на объекте**

1.6 Название организации (учреждения), (полное юридическое наименование – согласно Уставу, краткое наименование :

Муниципальное бюджетное общеобразовательное учреждение городского округа Тольятти «Школа № 13 имени Бориса Борисовича Левицкого»,  
(МБУ «Школа № 13»).

1.7 Юридический адрес организации (учреждения) :

445017, РФ, Самарская обл., г. Тольятти, Молодежный бульвар, 28.

1.8 Основание для пользования объектом (оперативное управление, аренда, собственность) - **оперативное управление.**

1.9 Форма собственности (государственная, негосударственная) – **муниципальная**

1.10 Территориальная принадлежность (*федеральная, региональная, муниципальная*) - **муниципальная.**

1.11 Вышестоящая организация (*наименование*) - **Департамент образования администрации городского округа Тольятти.**

1.12 Адрес вышестоящей организации, другие координаты - 445054, РФ, Самарская обл., г. Тольятти, ул. Голосова, 34, тел.: 543 870

## **2. Характеристика деятельности организации на объекте.**

(по обслуживанию населения)

2.1 Сфера деятельности (*здравоохранение, образование, социальная защита, физическая культура и спорт, культура, связь и информация, транспорт, жилой фонд, потребительский рынок и сфера услуг, другое*) – **образование.**

2.2 Виды оказываемых услуг - *начальное общее образование.*

2.3 Форма оказания услуг: (на объекте, с длительным пребыванием, в т.ч. проживанием, на дому, дистанционно) - **на объекте, на дому, дистанционно .**

2.4 Категории обслуживаемого населения по возрасту : (дети, взрослые трудоспособного возраста, пожилые; все возрастные категории) - **дети.**

2.5 Категории обслуживаемых инвалидов: *инвалиды, передвигающиеся на коляске, инвалиды с нарушениями опорно-двигательного аппарата; нарушениями зрения, нарушениями слуха, нарушениями умственного развития.* - **в случае необходимости.**

2.6 Плановая мощность: посещаемость (количество обслуживаемых в день), вместимость, пропускная способность-**250 учащихся /265 человек.**

2.7 Участие в исполнении ИПР инвалида, ребенка-инвалида (да, нет) – **нет.**

## **3. Состояние доступности объекта.**

### **3.1 Путь следования к объекту пассажирским транспортом :**

(описать маршрут движения с использованием пассажирского транспорта)

Автобус - № 2,46; троллейбус - № 4,18, остановка «Дворец молодежи» (по ул. Ленина),

Маршрутное такси - № 91,93,300 остановка «Дворец молодежи» ( по ул.Ленина) ,

Автобус- № 13,маршрутное такси – 124,127. 137,303,313,314 остановка «Площадь Искусств» ( по ул. Победа)

Наличие адаптированного пассажирского транспорта к объекту - **нет.**

### **3.2 Путь к объекту от ближайшей остановки пассажирского транспорта:**

3.2.1 расстояние до объекта от остановки транспорта **120 м.,550м.**

3.2.2 время движения (пешком) **5 мин.,15мин.**

3.2.3 наличие выделенного от проезжей части пешеходного пути (да, нет), **-нет**

3.2.4 Перекрестки: *нерегулируемые; регулируемые, со звуковой сигнализацией, таймером-да*

3.2.5 Информация на пути следования к объекту: *акустическая, тактильная, визуальная-нет*

3.2.6 Перепады высоты на пути - **0,2м.**

(описать: **бордюрный камень** между проезжей частью и пешеходной дорожкой)

Их обустройство для инвалидов на коляске: **нет**

### 3.3 Организация доступности объекта для инвалидов – форма обслуживания\*

№ п/п	Категория инвалидов (вид нарушения)	Вариант организации доступности объекта (формы обслуживания)*
1.	<b>Все категории инвалидов и МГН</b>	
	<i>в том числе инвалиды:</i>	
2.	передвигающиеся на креслах-колясках	ДУ на дому, дистанционно
3.	с нарушениями опорно-двигательного аппарата	ДУ на дому, дистанционно
4.	с нарушениями зрения	ДУ на дому
5.	с нарушениями слуха	ДУ на дому, дистанционно
6.	С нарушениями умственного развития	Б

\* - указывается один из вариантов: «А», «Б», «ДУ», «ВНД»

### 3.4 Организация доступности основных структурно-функциональных зон

№ п/п	Основные структурно-функциональные зоны	Состояние доступности, в том числе для основных категорий инвалидов**
1	Территория, прилегающая к зданию (участок)	ДЧ-И (Г, У, К, О) ВНД (С)
2	Вход (входы) в здание	ДЧ-И (У, Г, О) ВНД (С, К)
3	Путь (пути) движения внутри здания (в т.ч. пути эвакуации)	ДЧ-И (У, Г) ВНД (О, С, К)
4	Зона целевого назначения здания (целевого посещения объекта)	ДЧ-И (У) ВНД (К, О, С, Г)
5	Санитарно-гигиенические помещения	ДП-И (У, Г) ВНД (К, О, С)
6	Система информации и связи (на всех зонах)	ДЧ-И (У) ВНД (К, О, С, Г)
7	Пути движения к объекту (от остановки транспорта)	ДЧ-И (У, Г) ВНД (К, О, С)

\*\* Указывается: ДП-В – доступно полностью всем; ДП-И (К, О, С, Г, У) – доступно полностью избирательно (указать категории инвалидов); ДЧ-В – доступно частично всем; ДЧ-И (К, О, С, Г, У) – доступно частично избирательно (указать категории инвалидов); ДУ- доступно условно, ВНД – временно недоступно.

### 3.5. ИТОГОВОЕ ЗАКЛЮЧЕНИЕ о состоянии доступности ОСИ:

1	Территория, прилегающая к зданию (участок)	ДЧ-И (Г, У, К, О) ВНД (С)
2	Вход (входы) в здание	ДЧ-И (У, О, Г) ВНД (С, К)
3	Путь (пути) движения внутри здания (в т.ч. пути эвакуации)	ДЧ-И (У, Г) ВНД (К, О, С)
4	Зона целевого назначения здания (целевого посещения объекта)	ДЧ-И (У) ВНД (К, О, С, Г)
5	Санитарно-гигиенические помещения	ДП-И (У, Г) ВНД (К, О, С)
6	Система информации и связи (на всех зонах)	ДЧ-И (У) ВНД (К, О, С, Г)
7	Пути движения к объекту (от остановки транспорта)	ДЧ-И (У, Г) ВНД (К, О, С)

## 4. Управленческое решение

### 4.1. Рекомендации по адаптации основных структурных элементов объекта



№ п/п	Основные структурно-функциональные зоны объекта	Рекомендации по адаптации объекта (вид работы)*
1	Территория, прилегающая к зданию (участок)	Капитальный ремонт
2	Вход (входы) в здание	Капитальный ремонт с элементами реконструкции
3	Путь (пути) движения внутри здания (в т.ч. пути эвакуации)	Капитальный ремонт с элементами реконструкции
4	Зона целевого назначения здания (целевого посещения объекта)	Капитальный ремонт с элементами реконструкции
5	Санитарно-гигиенические помещения	Капитальный ремонт Индивидуальное решение с ТСП
6	Система информации на объекте (на всех зонах)	Индивидуальное решение с ТСП
7	Пути движения к объекту (от остановки транспорта)	Капитальный ремонт Индивидуальное решение с ТСП
8	<b>Все зоны и участки</b>	Капитальный ремонт Индивидуальное решение с ТСП

\* - указывается один из вариантов (видов работ): не нуждается, ремонт (текущий, капитальный); индивидуальное решение с ТСП; технические решения невозможны – организация альтернативной формы обслуживания.

4.2. Период проведения работ в рамках исполнения муниципальной программы «Развитие системы образования городского округа Тольятти 2021-2027 годы».

4.3. Ожидаемый результат (по состоянию доступности) после выполнения работ по адаптации  
Создание условий по доступности отдельных зон, помещений, территории здания для инвалидов и маломобильных граждан в рамках исполнения муниципальной программы «Развитие системы образования городского округа Тольятти 2021-2027годы» ожидается с результатом:

Территория, прилегающая к зданию (участок)	ДП-И (Г, У, К, О) ДЧ-И (С)
Вход (входы) в здание	ДП-И (У, Г, О) ДЧ-И (С, К)
Путь (пути) движения внутри здания (в т.ч. пути эвакуации)	ДП-И (У, Г) ДЧ-И (К, О, С)
Зона целевого назначения здания (целевого посещения объекта)	ДП-И (У) ДЧ-И (К, О, С, Г)
Санитарно-гигиенические помещения	ДП-И (У, Г) ДЧ-И (К, О, С)
Система информации и связи (на всех зонах)	ДП-И (У) ДЧ-И (К, О, С, Г)
Пути движения к объекту (от остановки транспорта)	ДП-И (У, Г) ДЧ-И (К, О, С)

Оценка результата исполнения программы, плана ( по состоянию доступности) \_\_\_\_\_

4.4. Для принятия решения требуется, не требуется (*нужное подчеркнуть*):

Согласование с Департаментом образования, отделом Центрального территориального округа министерства социально-демографической и семейной политики Самарской области, ГАУ Самарской обл. (Государственная экспертиза проекта в строительстве).

Имеется заключение уполномоченной организации о состоянии доступности объекта

(наименование документа и выдавшей его организации, дата), прилагается

---

4.5. Информация размещена (обновлена) на Карте доступности субъекта РФ дата :  
ИС « Паспортизация доступности социально-значимых объектов муниципального образования  
для маломобильных групп населения»

<http://tech.mfc63.ru/pasport/> «10» февраля 2021 г.

(наименование сайта, портала)